

ODŮVODNĚNÍ ZMĚNY č. 1 ÚP ČAKOV

01 KOORDINAČNÍ VÝKRES

M 1:5000

Katastrální území: Čakovec

LEGENDA HRANICE, ZNAČENÍ

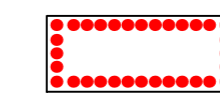
stav návrh



stav návrh



LOKALITA Z1-1



HRANICE SPRÁVNÍHO ÚZEMÍ OBCE ČAKOV S POPISEM

HRANICE ZASTAVĚNÉHO ÚZEMÍ

HRANICE ŘEŠENÉHO ÚZEMÍ ZM. č. 1

POPIS LOKALITY ZM. č. 1

HRANICE ZASTAVITELNÝCH PLOCH

ZÁZNAM O ÚČINNOSTI

Vydávající správní orgán:
ZASTUPITELSTVO OBCE ČAKOV

Datum nabytí účinnosti změny ÚP:

Oprávněná úřední osoba pořizovatele
jméno a příjmení: **ING. LENKA ŠÍMOVÁ**
funkce: fyzická osoba s osvědčením zvláštní
odborné způsobilosti, na základu smlouvy s obcí
podpis:

Otisk úředního razítka pořizovatele:

Pořizovatel: **OBECNÍ ÚŘAD ČAKOV**
jméno a příjmení: **ING. LENKA ŠÍPELOVÁ**
funkce: starosta obce Čakov,
zastupitel určený pro spolupráci s pořizovatelem
podpis:

BRŮHA A KRAMPERA, ARCHITEKTI, spol. s r. o.
PROJEKČNÍ A INŽENÝRSKÁ KANCELÁŘ, RIEGROVA 1745/59, 370 01 Č. BUDĚJOVICE tel: 387425213 info@bkarchitekti.cz

	VEDOUCÍ PROJEKTANT	ZODPOVĚDNÝ PROJEKTANT	KRESLIL
	ING. ARCH. J. BRŮHA	ING. ARCH. J. BRŮHA	ING. VERONIKA PICKOVÁ
	POŘIZOVATEL	OBECNÍ ÚŘAD ČAKOV, ČAKOV 19, 373 84 DUBNÉ	

AKCE	ZMĚNA č. 1 ÚP ČAKOV k.ú. ČAKOVEC		ČÍSLO VÝKRESU 01
VÝKRES	COORDINAČNÍ VÝKRES		ČÍSLO PARÉ
STUPEŇ	00P	MĚŘÍTKO 1:5 000	DATUM 01/2019
FORMÁT	3xA4	ČÍSLO ZAKÁZKY 18-013.2	

PLOCHY S ROZDÍLNÝM ZPŮSOBEM VYUŽITÍ

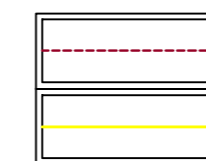
stabilizované plochy plochy změn




PLOCHY BYDLENÍ
rodinné domy venkovského charakteru

LIMITY VYUŽITÍ ÚZEMÍ TECHNICKÉ A DOPRAVNÍ LIMITY

stav

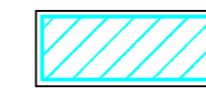


OCHRANNÁ PÁSMA DOPRAVNÍCH TRAS A ZAŘÍZENÍ



KOMUNIKAČNÍ VEDENÍ OPTICKÝ KABEL vč. OP

KULTURNÍ LIMITY



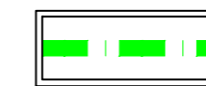
ÚZEMÍ S ARCHEOLOGICKÝMI NÁLEZY

URBANISTICKÉ A ARCHITEKTONICKÉ HODNOTY



URBANISTICKY HODNOTNÉ PROSTORY

OCHRANA PŘÍRODY A KRAJINY



HRANICE CHKO BLANSKÝ LES

CELÉ ŘEŠENÉ ÚZEMÍ:

- OP LETIŠTĚ PLANÁ u ČESKÝCH BUDĚJOVIC
- O.P. RADIOLOKAČ. PROSTŘEDKU RTH TŘEBOTOVICE ČR - MO
- MIGRAČNĚ VÝZNAMNÉ ÚZEMÍ

