

ŘEŠENÍ ZMĚNY č. 1 ÚP ČAKOV

N1 VÝKRES ZÁKLADNÍHO ČLENĚNÍ ÚZEMÍ M 1:5000


Katastrální území: Čakovec

LEGENDA


HRANICE, ZNAČENÍ

stav

návrh



LOKALITA Z1-1



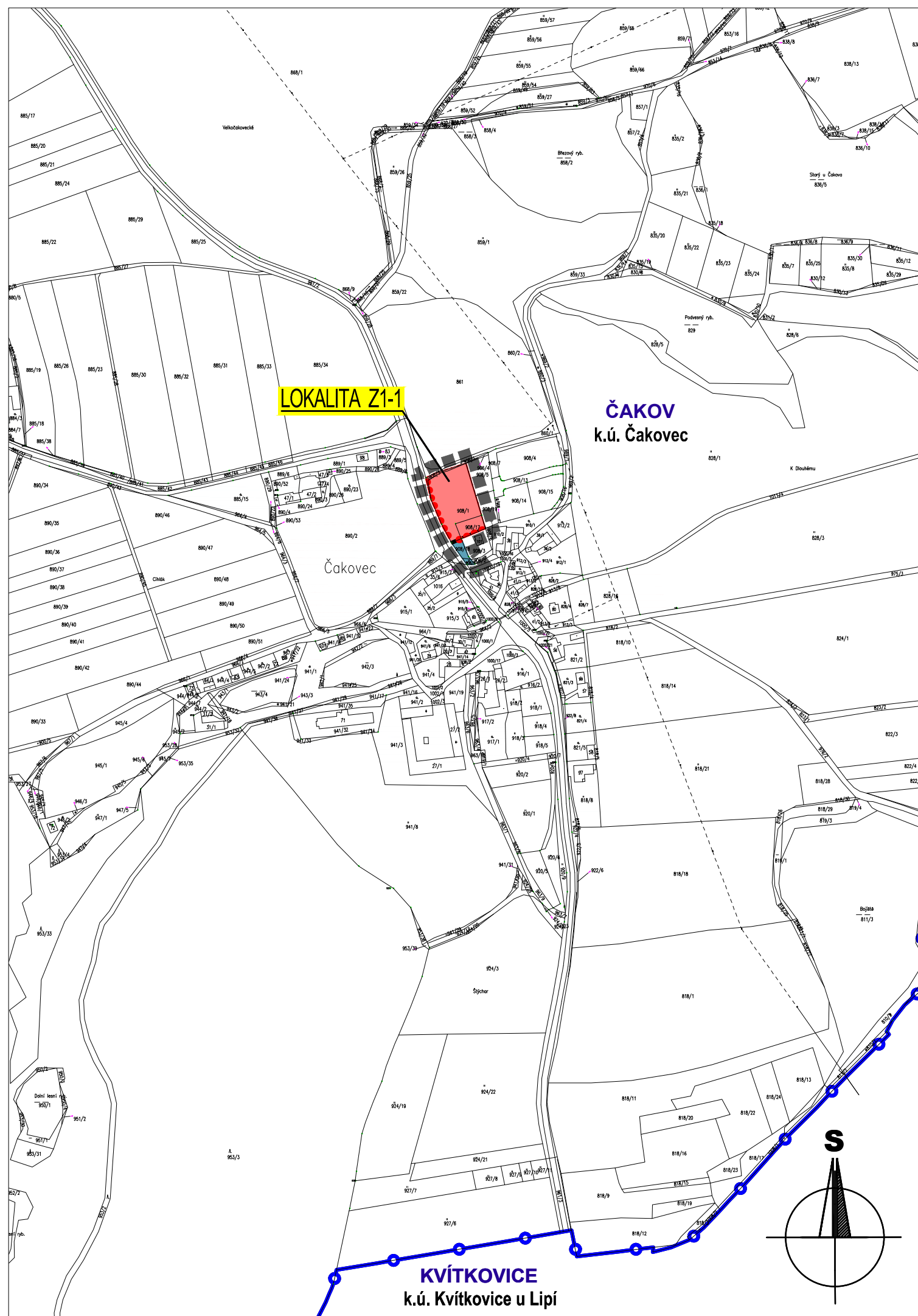
HRANICE SPRÁVNÍHO ÚZEMÍ OBCE ČAKOV S POPISEM

HRANICE ŘEŠENÉHO ÚZEMÍ ZM. č. 1

POPIS LOKALITY ZM. č. 1

HRANICE ZASTAVĚNÉHO ÚZEMÍ

HRANICE ZASTAVITELNÝCH PLOCH



ZÁZNAM O ÚČINNOSTI

Vydávající správní orgán:

ZASTUPITELSTVO OBCE ČAKOV

Datum nabytí účinnosti změny ÚP:

Oprávněná úřední osoba pořizovatele
jméno a příjmení: **ING. LENKA ŠÍMOVÁ**

funkce: fyzická osoba s osvědčením zvláštní
odborné způsobilosti, na základu smlouvy s obcí

podpis:

Pořizovatel: **OBECNÍ ÚŘAD ČAKOV**
jméno a příjmení: **ING. LENKA ŠIŠPELOVÁ**

funkce: starosta obce Čakov,
zastupitel určený pro spolupráci s pořizovatelem

podpis:

Otisk úředního razítka pořizovatele:

BRŮHA A KRAMPERA, ARCHITEKTI, spol. s r. o.
PROJEKČNÍ A INŽENÝRSKÁ KANCELÁŘ, RIEGROVA 1745/59, 370 01 Č. BUDĚJOVICE tel: 387425213 info@bkarchitekti.cz

	VEDOUČÍ PROJEKTANT	ZODPOVĚDNÝ PROJEKTANT	KRESLIL
	ING. ARCH. J. BRŮHA	ING. ARCH. J. BRŮHA	ING. VERONIKA PICKOVÁ
		ING. VERONIKA PICKOVÁ	
POŘIZOVATEL OBECNÍ ÚŘAD ČAKOV, ČAKOV 19, 373 84 DUBNÉ			
AKCE	<h2>ZMĚNA č. 1 ÚP ČAKOV</h2> <h3>k.ú. Čakovec</h3>		ČÍSLO VÝKRESU N1
VÝKRES	VÝKRES ZÁKLADNÍHO ČLENĚNÍ ÚZEMÍ		ČÍSLO PARÉ
STUPEŇ OOP	MĚŘÍTKO 1:5 000	DATUM 01/2019	
FORMÁT 2x44	ČÍSLO ZAKÁZKY 18-013.2		