


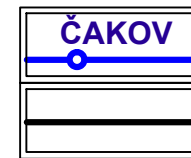
ŘEŠENÍ ZMĚNY č. 1 ÚP ČAKOV

N2 HLAVNÍ VÝKRES M 1:5000

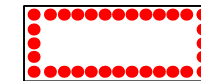
Katastrální území: Čakovec

LEGENDA HRANICE, ZNAČENÍ

stav návrh



LOKALITA Z1-1



HRANICE SPRÁVNÍHO ÚZEMÍ OBCE ČAKOV S POPISEM

HRANICE ZASTAVĚNÉHO ÚZEMÍ

HRANICE ŘEŠENÉHO ÚZEMÍ ZM. č. 1

POPIS LOKALITY ZM. č. 1

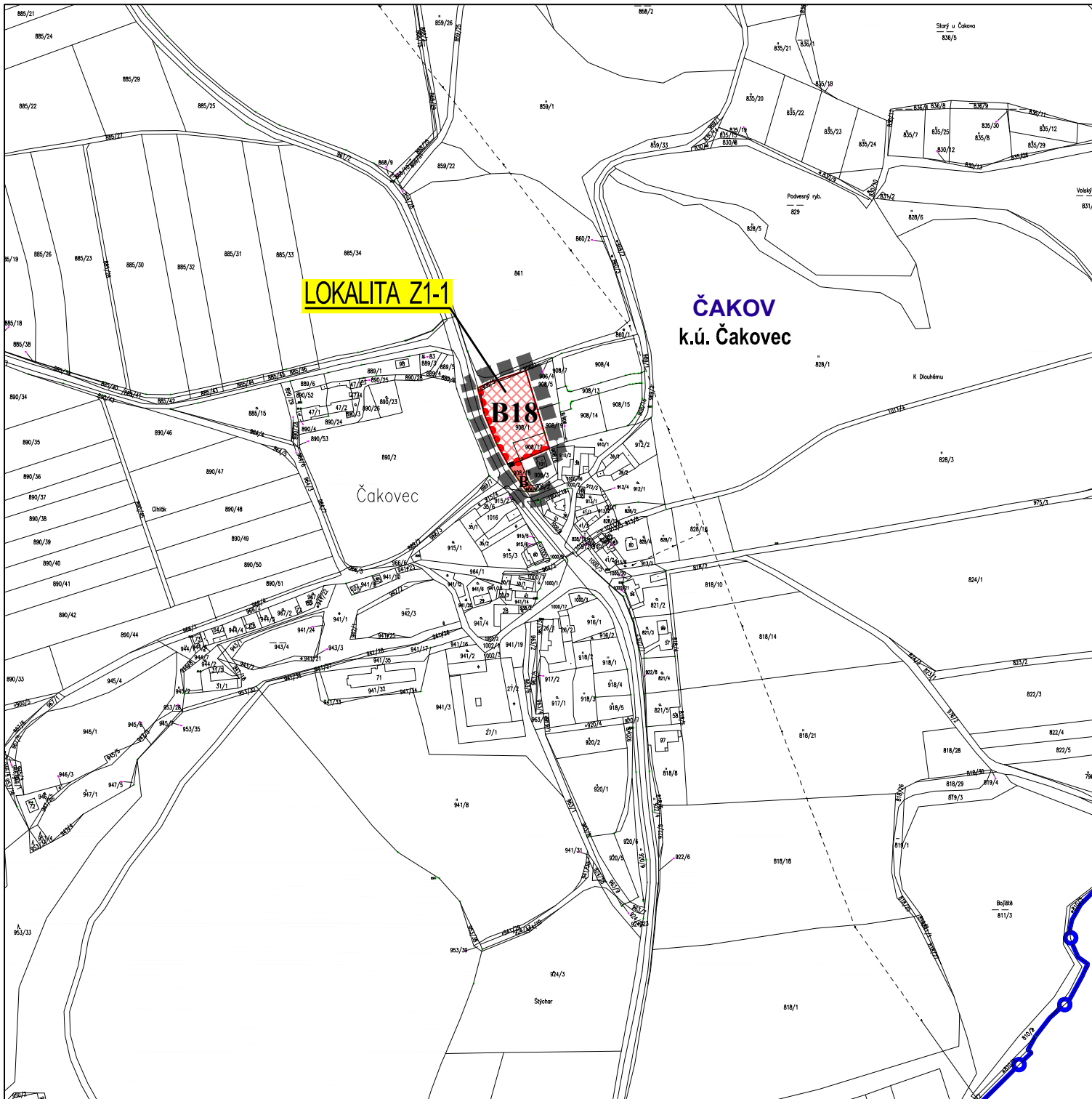
HRANICE ZASTAVITELNÝCH PLOCH

ZÁZNAM O ÚČINNOSTI

Vydávající správní orgán: ZASTUPITELSTVO OBCE ČAKOV	Datum nabytí účinnosti změny ÚP:
Oprávněná úřední osoba pořizovatele jméno a příjmení: ING. LENKA ŠÍMOVÁ funkce: <i>fyzická osoba s osvědčením zvláštní odborné způsobilosti, na základu smlouvy s obcí</i> podpis:	Otisk úředního razítka pořizovatele:
Pořizovatel: OBECNÍ ÚŘAD ČAKOV jméno a příjmení: ING. LENKA ŠÍŠPELOVÁ funkce: <i>starosta obce Čakov, zastupitel určený pro spolupráci s pořizovatelem</i> podpis:	

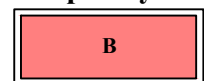
BRŮHA A KRAMPERA, ARCHITEKTI, spol. s r. o.
PROJEKČNÍ A INŽENÝRSKÁ KANCELÁŘ, RIEGROVA 1745/59, 370 01 Č. BUDĚJOVICE tel: 387425213 info@bkarchitekti.cz

	VEDOUCÍ PROJEKTANT	ZODPOVĚDNÝ PROJEKTANT	KRESLIL
	ING. ARCH. J. BRŮHA	ING. ARCH. J. BRŮHA	ING. VERONIKA PICKOVÁ
		ING. VERONIKA PICKOVÁ	
POŘIZOVATEL OBECNÍ ÚŘAD ČAKOV, ČAKOV 19, 373 84 DUBNÉ			
AKCE	ZMĚNA č. 1 ÚP ČAKOV k.ú. ČAKOVEC		ČÍSLO VÝKRESU N2
VÝKRES HLAVNÍ VÝKRES			ČÍSLO PARÉ
STUPEŇ OOP	MĚŘÍTKO 1:5 000	DATUM 01/2019	
FORMÁT 2xA4	ČÍSLO ZAKÁZKY 18-013.2		



PLOCHY S ROZDÍLNÝM ZPŮSOBEM VYUŽITÍ

stabilizované plochy plochy změn



PLOCHY BYDLENÍ
rodinné domy venkovského charakteru

