

ODŮVODNĚNÍ ZMĚNY č. 1 ÚP ČAKOV



03 VÝKRES PŘEDPOKLÁDANÝCH ZÁBORŮ ZPF A PUPFL

Katastrální území: Čakovec M 1:5000

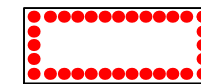
LEGENDA

HRANICE, ZNAČENÍ

stav návrh



LOKALITA Z1-1



HRANICE SPRÁVNÍHO ÚZEMÍ OBCE ČAKOV S POPISEM

HRANICE ZASTAVĚNÉHO ÚZEMÍ

HRANICE ŘEŠENÉHO ÚZEMÍ ZM. č. 1

POPIS LOKALITY ZM. č. 1

HRANICE ZASTAVITELNÝCH PLOCH

ZÁZNAM O ÚČINNOSTI

Vydávající správní orgán:

ZASTUPITELSTVO OBCE ČAKOV

Datum nabytí účinnosti změny ÚP:

Oprávněná úřední osoba pořizovatele

jméno a příjmení: *ING. LENKA ŠÍMOVÁ*

funkce: *fyzická osoba s osvědčením zvláštní odborné způsobilosti, na základu smlouvy s obcí*

podpis:

Pořizovatel: *OBECNÍ ÚŘAD ČAKOV*

jméno a příjmení: *ING. LENKA ŠÍŠPELOVÁ*

funkce: *starosta obce Čakov, zastupitel určený pro spolupráci s pořizovatelem*


podpis:

Otisk úředního razítka pořizovatele:

OCHRANA ZPF a PUPFL



HRANICE BPEJ



POPIS - KÓD BPEJ / TRÍDA OCHRANY ZEMĚDĚLSKÉ PŮDY



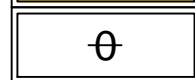
HRANICE ZÁBORU ZEMĚDĚLSKÉHO PŮDNÍHO FONDU

B18

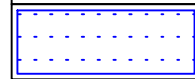
POPIS ZÁBORU ZEMĚDĚLSKÉHO PŮDNÍHO FONDU



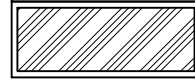
ZEMĚDĚLSKÁ PŮDA S TRÍDOU OCHRANY III



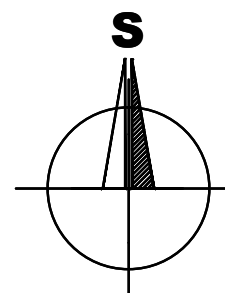
OSTATNÍ PLOCHA



MELIOROVANÉ POZEMKY



PLOCHY JIŽ VYHODNOCENÉ VE SCHVÁLENÉM ÚP ČAKOV



BRŮHA A KRAMPERA, ARCHITEKTI, spol. s r. o.
PROJEKČNÍ A INŽENÝRSKÁ KANCELÁŘ, RIEGROVA 1745/59, 370 01 Č. BUDĚJOVICE tel: 387425213 info@bkarchitekti.cz

	VEDOUCÍ PROJEKTANT	ZODPOVĚDNÝ PROJEKTANT	KRESLIL
	ING. ARCH. J. BRŮHA	ING. ARCH. J. BRŮHA	ING. VERONIKA PICKOVÁ
		ING. VERONIKA PICKOVÁ	
POŘIZOVATEL OBECNÍ ÚŘAD ČAKOV, ČAKOV 19, 373 84 DUBNÉ			
AKCE	ZMĚNA č. 1 ÚP ČAKOV k.ú. ČAKOVEC		ČÍSLO VÝKRESU 03
VÝKRES	VÝKRES PŘEDPOKLÁDANÝCH ZÁBORŮ ZPF A PUPFL		ČÍSLO PARÉ
STUPEŇ OOP	MĚŘITKO 1:5 000	DATUM 01/2019	
FORMÁT 2xA4	ČÍSLO ZAKÁZKY 18-013.2		