






PLOCHY S ROZDÍLNÝM ZPŮSOBEM VYUŽITÍ

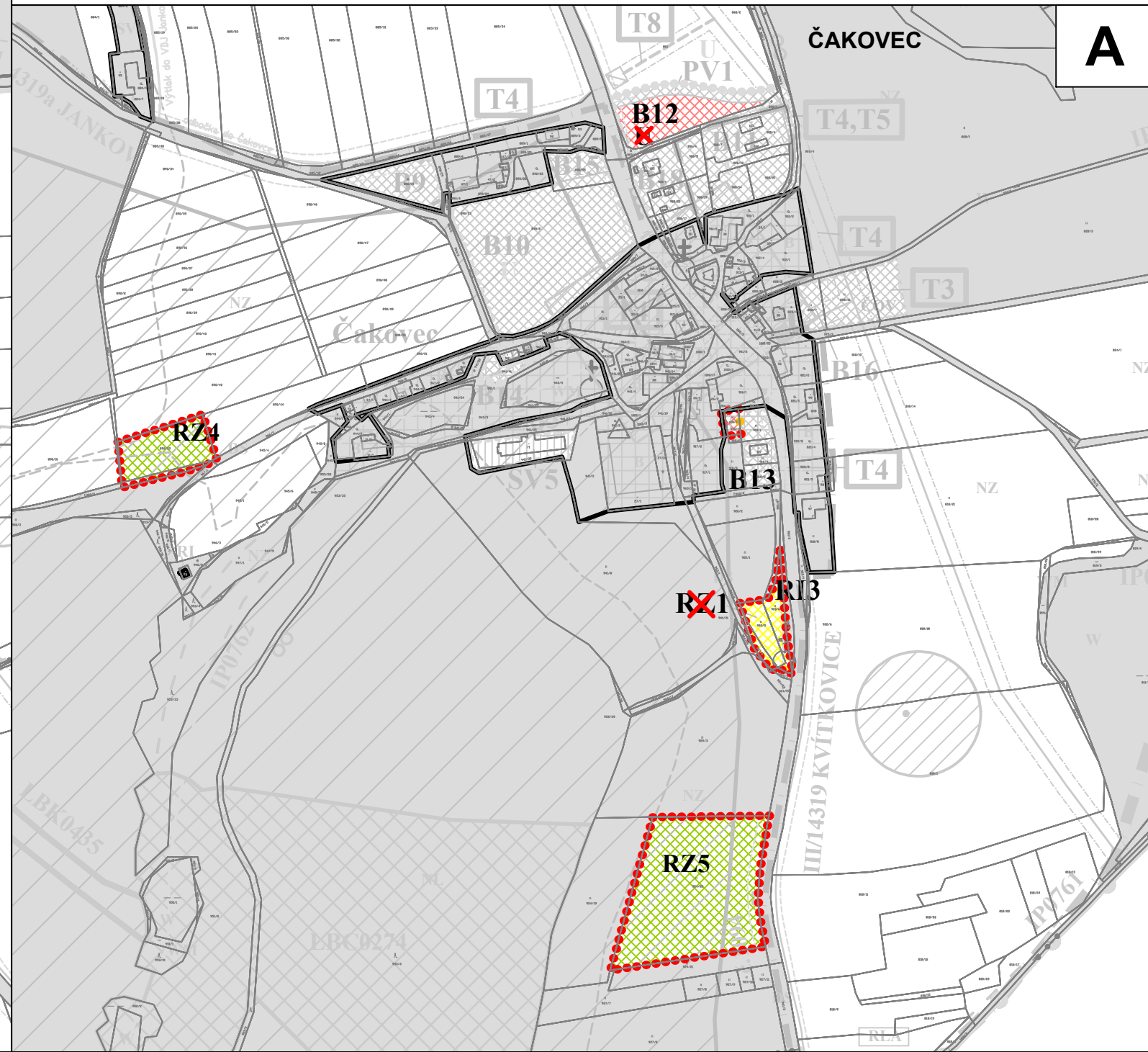
stabilizované plochy

-  B14
-  OVP1
-  R13, R15, R16
-  RZ4-RZ5
-  PV2

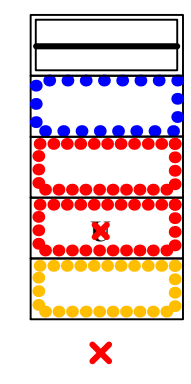
plochy změn







- PLOCHY BYDLENÍ**
rodinné domy venkovského charakteru
- PLOCHY OBČANSKÉHO VYBAVENÍ**
veřejný zájem a potřeba obce
- PLOCHY REKREACE**
individuální rekreace
- PLOCHY REKREACE**
samostatné zahrady
- PLOCHY VEŘEJNÝCH PROSTRANSTVÍ**
obslužné a pěší komunikace, parkoviště, veřejná zeleň v zastavěném území

Celé správní území obce Čakov je situováno v OP radiolokačního zařízení MO, v území vzdušného prostoru pro létání v malých a přízemních výškách a v zájmovém území MO z hlediska povolování vyjmenovaných druhů staveb. Dále je situováno v OP veřejného vnitrostátního/neveřejného letiště ČB.



HRANICE, ZNAČENÍ



-  HRANICE ZASTAVĚNÉHO ÚZEMÍ
-  PLOCHY PŘESTAVBY
-  HRANICE ZASTAVITELNÝCH PLOCH
-  ZASTAVITELNÉ PLOCHY S PŘEDEPSANOU ÚZEMNÍ STUDIÍ - RUŠENÉ
-  HRANICE ZASTAVITELNÝCH PLOCH - RUŠENÉ
-  RUŠENÉ JEVY

ZMĚNA Č. 2 ÚP ČAKOV

ČÁST: ODŮVODNĚNÍ		KOORDINAČNÍ VÝKRES	
PROJEKTOVÝ ATELIÉR AD s.r.o. ING. ARCH. JAROSLAV DANĚK			
HUSOVA 4, Č. BUDĚJOVICE, 370 01, TEL. 387 312 514, 605 277 998 www.atelierad.cz, atelierad@atelierad.cz, IČ 25194771, DIČ CZ25194771			
ZPRACOVATEL: ING. ARCH. JAROSLAV DANĚK			
KRESLIL: ING. JANA REMEŠOVÁ			
ČÍSLO ZAKÁZKY: 56_2021	ČÍSLO VÝKRESU:	ČÍSLO PARÉ:	
DATUM: KVĚTEN 2024	4	1	
MĚŘÍTKO: 1 : 5 000			

ZÁZNAM O ÚČINNOSTI

DATUM NABYTÍ ÚČINNOSTI ÚP	
POŘIZOVATEL	SPRÁVNÍ ORGÁN, KTERÝ ZMĚNU ÚP VYDAL
MAGISTRÁT MĚSTA ČESKÉ BUDĚJOVICE Odbor územního plánování	ZASTUPITELSTVO OBCE ČAKOV
OPRÁVNĚNÁ ÚŘEDNÍ OSOBA POŘIZOVATELE Ing. Pavla Kodadová - vedoucí odboru	
RAZÍTKO A PODPIS:	RAZÍTKO A PODPIS:

